



## Informace o pozemku

Parcelní číslo: [st. 366](#) 

Obec: [Kopidlno \[573060\]](#) 

Katastrální území: [Kopidlno \[669296\]](#)

Číslo LV: [310](#)

Výměra [m<sup>2</sup>]: 646

Typ parcely: Parcela katastru nemovitostí

Mapový list:

Určení výměry: Graficky nebo v digitalizované mapě

Druh pozemku: zastavěná plocha a nádvoří



## Součástí je stavba

Budova s číslem popisným: [Kopidlno \[69299\]](#) ; č. p. 334; objekt k bydlení

Stavba stojí na pozemku: p. č. [st. 366](#)

Stavební objekt: [č. p. 334](#) 

Ulice: [Jičínská](#) 

Adresní místa: [Jičínská č. p. 334](#) 

## Vlastníci, jiní oprávnění

Vlastnické právo

Podíl

Zemanová Pavlína, Jičínská 334, 50732 Kopidlno

## Způsob ochrany nemovitosti

Nejsou evidovány žádné způsoby ochrany.

## Seznam BPEJ

Parcela nemá evidované BPEJ.

## Omezení vlastnického práva


Typ

Zástavní právo smluvní

## Jiné zápisy

Nejsou evidovány žádné jiné zápisy.

 Řízení, v rámci kterých byl k nemovitosti zapsán cenový údaj

Nemovitost je v územním obvodu, kde státní správu katastru nemovitostí ČR vykonává [Katastrální úřad pro Královéhradecký kraj, Katastrální pracoviště Jičín](#) 

Zobrazené údaje mají informativní charakter. Platnost dat k 26.06.2021 15:00.